












Zeichenerklärung

-  Kernzone des Antragsgebietes
-  Pufferzone des Antragsgebietes
-  Begrenzung "26er Ring"
-  Renaissance und Vorrenaissance
-  18. Jahrhundert
-  1. Hälfte 19. Jahrhundert
-  2. Hälfte 19. Jahrhundert
-  1870 - 1900
-  1860 - 1930
-  19. / 20. Jahrhundert



Landeshauptstadt
Dresden

**Antragsgebiet
UNESCO-Weltkulturerbe
Kulturlandschaft "Elbtal Dresden"
Stadtentwicklung im Antragsgebiet**

-  Stadtgrenze
- ALTSTADT** Name eines Ortes
- Schönfeld-Weißig** Name einer Ortschaft
- Borsberg* Name eines Ortsteiles

Hersteller: Städtisches Vermessungsamt
Stand: 04/01
Bearbeitet: 28.10.2003
Kartengrund: Übersichtskarte Dresden 1 : 25 000; Stand 02/03

Der thematische Inhalt entspricht dem durch die zuständigen Ämter übergebenen Datenumfang.
 Der Inhalt dieser Karte ist nicht rechtsverbindlich!
 Verarbeitung unter Verwendung elektronischer Systeme, Vervielfältigung und Verbreitung nur mit schriftlicher Genehmigung des Herausgebers / Eigentümers.
 Analoge Vervielfältigung und Weitergabe für eigene, nichtgewerbliche Zwecke gestattet.

Maßstab 1 : 25 000
 0 500 1000 1500 2000 m